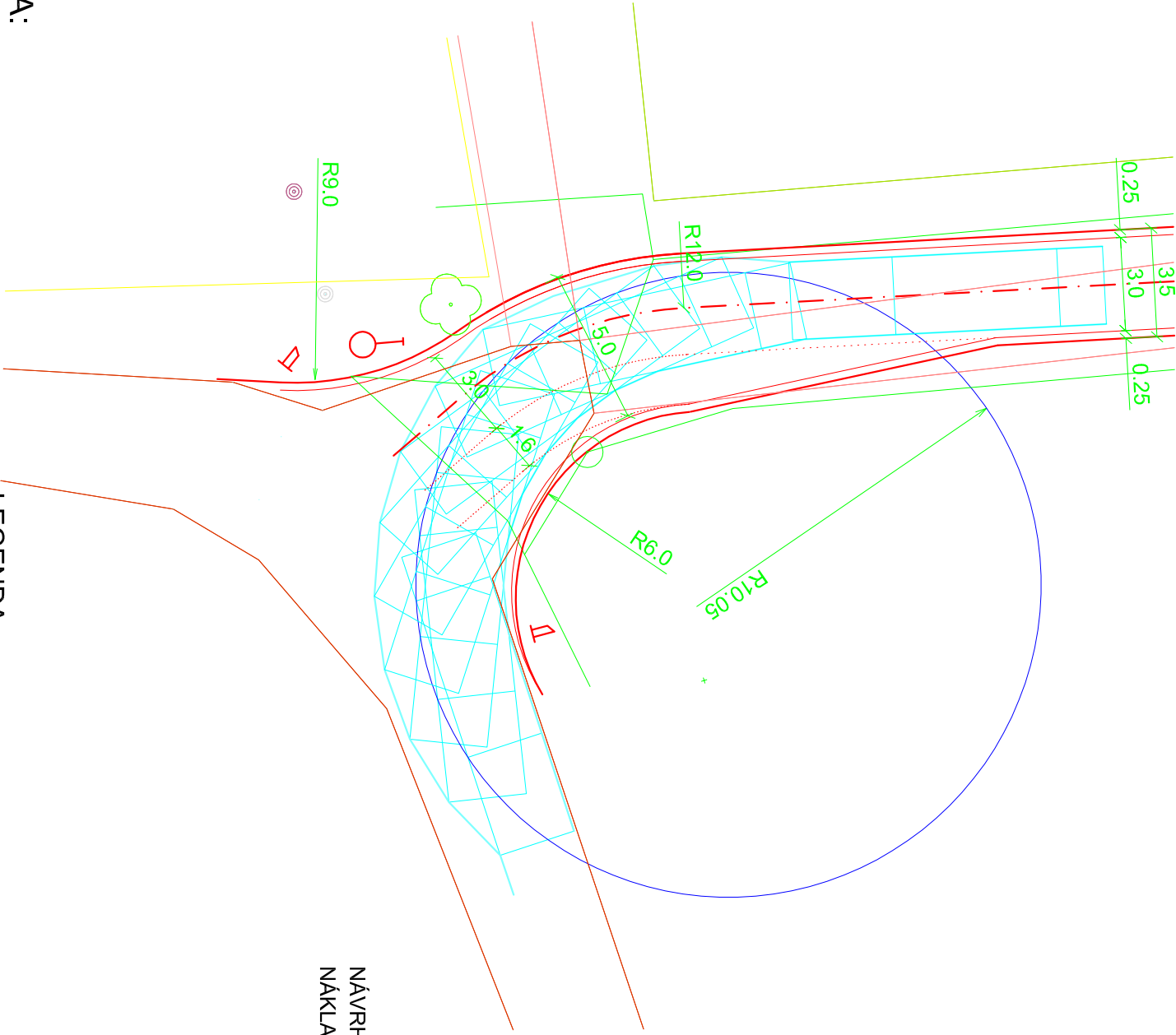
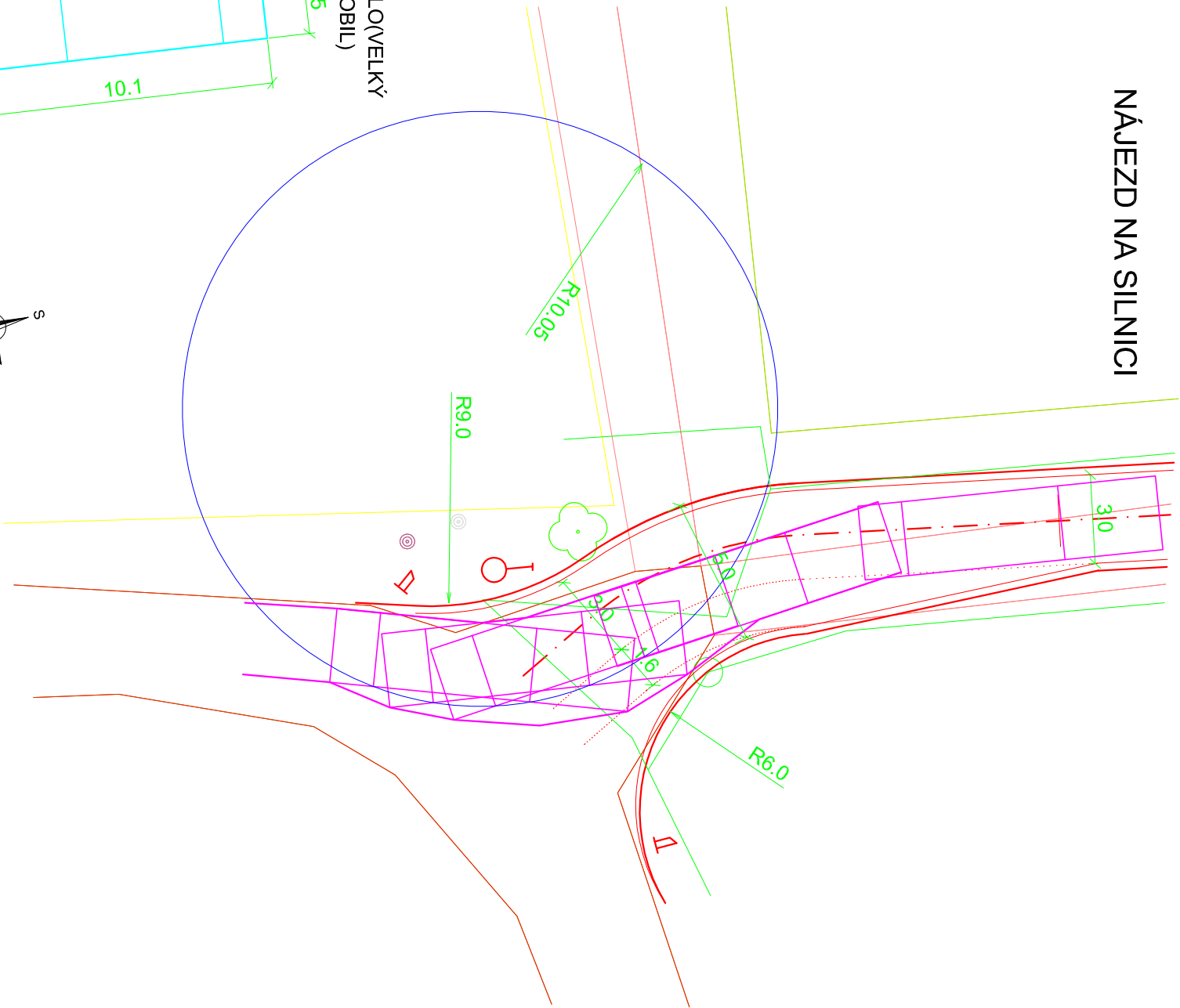


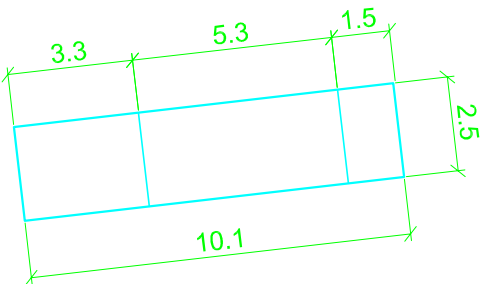
SJEZD ZE SILNICE



NÁJEZD NA SILNICI



NÁVRHOVÉ VOZIDLO(VELKÝ
NAKLADNÍ AUTOMOBIL)



POZNÁMKA:

Polní cesta P12 kategorie vedlejší polní cesta 3,5m / 30km/h zajišťuje přístup k zemědělským pozemkům mezi obcí Svojišče a Nová Ves III, kde se předpokládá minimální provoz zemědělské techniky.
Sjezd zajišťuje přístup k zemědělským pozemkům z místní komunikace a ze silnice III/33332.

Vlečné křivky pro návrhové vozidlo (velký nákladní automobil)dokládají průjezdnost při výjezdu na polní cestu i výjezdu na komunikaci s vybočením, čemuž se vzhledem k nedostatečné šířce stávající vozovky nemůžeme vyhnout.


Při napojení budou osazeny směrové sloupky Z11g. Cesta je v délce 20m od napojení na silnici zozšířena na 5m, bude zde osazena značka P6-STŮJ, DEJ PŘEDNOST V JÍZDĚ!

LEGENDA:

- NOVÝ SJEZD POLNÍ CESTY P3
- STÁVAJÍCÍ KOMUNIKACE
- NÁVRHOVÉ VOZIDLO - VELKÝ NÁKLADNÍ AUTOMOBIL
- VLEČNÁ KŘIVKA PŘI VJEZDU
- VLEČNÁ KŘIVKA PŘI VÝJEZDU
- VNĚJŠÍ OBRYSOVÝ POLOMĚR ZATÁČENÍ NÁVRHOVÉHO VOZIDLA
- R=10,05m
- NAVRŽENÉ DOPRAVNÍ ZNAČENÍ
- NA VÝJEZDU: 2xZ 11c,d



Kolováno v m

VYPRACOVAL		ZODP. PROJEKTANT		<div>PROJEKČNÍ KANCELÁŘ</div> <div></div> <div>Čechovo náb. 1790, 530 03 Pardubice tel: 466024111, fax: 466657314</div>
Ing. Edita H. Kiořandová		Ing. Jarmila Večeřová		
KRAJ:	STŘEDOČESKÝ	OBEC:	Svojišče	
ZADAVATEL:	Pozemkový úřad Kolín			
AKCE:	Polní cesta P12 v k.ú. Svojišče u Kouřimi			
OSAH:	Obalové plochy			
		DATUM	9/2017	
		FORMÁT	2A4	
		ZAK.ČÍSLO	195/2016	
		MĚŘÍTKO	1:200	
		PRŮLOHA	C.2.6	